


**PŘED ZAPOČETÍM PRACÍ NUTNO VYTÝČIT
VEŠKERÁ PODZEMNÍ VEDENÍ !**

**SOUŘADNICOVÝ SYSTÉM JTSK
VÝŠKOVÝ SYSTÉM BpV**

Vypracoval	Zodpovědný projektant	Zodpovědný zástupce	Kontrola	
Kraj : Královéhradecký		PÚsRP : Trutnov		
OÚ : Úpice				
Investor : ČR – Státní pozemkový úřad, Trutnov				
Akce : Biokoridory a interakční prvky v k.ú. Radeč			Stupeň :	DSP + DPS
			Datum :	10. 2024
			Formát :	5 A4
			Zak.číslo :	039 30-24
			Měřítko :	1:100
Obsah : Řezy tůní 6			Příloha :	D.1.1.2.6.7.





groprojekce
Litomyšl s.r.o.

ROKYCANOVA 114/IV
VYSOKÉ MÝTO 566 01
tel. :
E-mail:

KATASTRÁLNÍ ÚZEMÍ
DRUH POZEMKU

RADEČ
OSTATNÍ PLOCHA

- LEGENDA TYPŮ ČAR:
- LINIE TERÉNU
 - NAVRH
 - HLADINA
 - LITORÁL



1:100
PODÉLNÝ PROFIL TÚNÍ 6